



Общество с ограниченной ответственностью
«ТЕКТОНИКА»

р.п. Каменоломни пер. Шоссейный №4

тел. (86360) 2-06-87,

e-mail tektonika7@mail.ru

СРО АСС «ГПО ЮО»

№ П-039-30102009»

**ДОКУМЕНТАЦИЯ ПО ПЛАНИРОВКЕ ТЕРРИТОРИИ
ПРОЕКТ ПЛАНИРОВКИ ТЕРРИТОРИИ И ПРОЕКТ
МЕЖЕВАНИЯ ТЕРРИТОРИИ**

ПО ОБЪЕКТУ: «ПРОЕКТ ПЛАНИРОВКИ И МЕЖЕВАНИЯ
ЗЕМЕЛЬНОГО УЧАСТКА ПЛОЩАДЬЮ 10000КВ.М, С
КАДАСТРОВЫМ НОМЕРОМ 61:28:0600002:1495,
МЕСТОПОЛОЖЕНИЕ: РОСТОВСКАЯ ОБЛАСТЬ, Р-Н
ОКТЯБРЬСКИЙ, КРАСНОКУТСКОЕ СЕЛЬСКОЕ ПОСЕЛЕНИЕ,
ТЕРРИТОРИЯ БЫВШЕГО КОЛХОЗА - ПЛЕМЗАВОД "РОССИЯ", И
ЗЕМЕЛЬНОГО УЧАСТКА ПЛОЩАДЬЮ 5001 КВ.М С
КАДАСТРОВЫМ НОМЕРОМ 61:28:0600002:1502,
МЕСТОПОЛОЖЕНИЕ: РОСТОВСКАЯ ОБЛАСТЬ, Р-Н
ОКТЯБРЬСКИЙ, КРАСНОКУТСКОЕ СЕЛЬСКОЕ ПОСЕЛЕНИЕ,
ТЕРРИТОРИЯ БЫВШЕГО КОЛХОЗА - ПЛЕМЗАВОД "РОССИЯ"»»

ЗАКАЗЧИК: Ульев А.В.

ТОМ 3. 319-2018-ПМ

Проект межевания территории

Шифр проекта: 319.2018-ППиПМ

р.п. Каменоломни
2019г

Взам. инв.	
Подпись и дата	
Инв. №	



Общество с ограниченной ответственностью
«ТЕКТОНИКА»
р.п. Каменоломни пер. Шоссейный №4
тел. (86360) 2-06-87,
e-mail tektonika7@mail.ru
СРО АСС «ГПО ЮО»
№ П-039-30102009

ПО ОБЪЕКТУ: «ПРОЕКТ ПЛАНИРОВКИ И МЕЖЕВАНИЯ
ЗЕМЕЛЬНОГО УЧАСТКА ПЛОЩАДЬЮ 10000КВ.М, С
КАДАСТРОВЫМ НОМЕРОМ 61:28:0600002:1495,
МЕСТОПОЛОЖЕНИЕ: РОСТОВСКАЯ ОБЛАСТЬ, Р-Н
ОКТЯБРЬСКИЙ, КРАСНОКУТСКОЕ СЕЛЬСКОЕ ПОСЕЛЕНИЕ,
ТЕРРИТОРИЯ БЫВШЕГО КОЛХОЗА - ПЛЕМЗАВОД "РОССИЯ", И
ЗЕМЕЛЬНОГО УЧАСТКА ПЛОЩАДЬЮ 5001 КВ.М С
КАДАСТРОВЫМ НОМЕРОМ 61:28:0600002:1502,
МЕСТОПОЛОЖЕНИЕ: РОСТОВСКАЯ ОБЛАСТЬ, Р-Н
ОКТЯБРЬСКИЙ, КРАСНОКУТСКОЕ СЕЛЬСКОЕ ПОСЕЛЕНИЕ,
ТЕРРИТОРИЯ БЫВШЕГО КОЛХОЗА - ПЛЕМЗАВОД "РОССИЯ"»

ЗАКАЗЧИК: Ульев А.В.

ТОМ 3. 319-2018-ПМ

Проект межевания территории

Директор ООО «Тектоника»

С.Л. Ксагорарис

р.п. Каменоломни
2019год

Взам. инв.	
Подпись и дата	
Инв. №	

СПИСОК УЧАСТНИКОВ ПРОЕКТИРОВАНИЯ:

Главный инженер _____ М.А. Узе

Инженер-проектировщик _____ Е.Н. Чичекина

Инв. № подл.	Подп. и дата	Взам. инв. №						
Изм	Кол.у	Лист	№ док	Подп.	Дата	319-2018-ПМ	Лист	

СОСТАВ ПРОЕКТА ПЛАНИРОВКИ И МЕЖЕВАНИЯ ТЕРРИТОРИИ

Номер тома	Обозначение документа	Наименование документа	Примечание
1	319.2018-ПП-У	<u>Основная часть проекта планировки.</u> <u>(утверждаемая часть)</u>	
		Пояснительная записка	
	319.2018-ПП-У	Графические материалы:	
	Лист 1	Чертеж планировки территории	M1:500
	Лист 2	Разбивочный чертеж красных линий	M1:500
2	319.2018-ПП-О	<u>Обоснование проекта планировки территории</u> <u>(обосновывающая часть)</u>	
		Пояснительная записка	
	319.2018-ПП-О	Графические материалы:	
	Лист 1	Схема расположения элемента планировочной структуры	M1:50000
	Лист 2	Схема организации движения транспорта	M1:500
	Лист 3	Схема границ зон с особыми условиями использования территорий	M1:500
	Лист 4	Схема вертикальной планировки территории	M 1:500
	Лист 5	Схема инженерной подготовки территории	M 1:500
	Лист 6	Объемно-планировочное решение	M1:500
3	319.2018-ПМ-У	<u>Проект межевания территории</u> <u>(утверждаемая часть)</u>	
		Пояснительная записка	
		Графические материалы:	
	Лист 1	Чертеж проекта межевания территории	M1:500
	319.2018-ПМ-О	<u>Проект межевания территории</u> <u>(обосновывающая часть)</u>	
	Лист 1	Чертеж границ существующих земельных участков	M1:500
	Лист 2	Чертеж границ зон с особыми условиями использования территории	M1:500
	Лист 3	Местоположение существующих объектов капитального строительства	M1:500

Взам. инв. №			319.2018-ПМ-О		(обосновывающая часть)			
		Лист 1	Чертеж границ существующих земельных участков				M1:500	
		Лист 2	Чертеж границ зон с особыми условиями использования территории				M1:500	
Подп. и дата		Лист 3	Местоположение существующих объектов капитального строительства				M1:500	
Инв. № подл.							319-2018-ПМ	Лист
	Изм	Кол.у	Лист	№ док	Подп.	Дата		

Проект межевания территории.

Пояснительная записка:

Оглавление

Оглавление.....	7
1. Проект межевания территории	5
1.1 Сведения об использованных материалах по установлению границ земельных участков и особенностях межевания.....	5
1.2. Категория земель и разрешенное использование. Мероприятия по переводу земель в другую категорию.....	6
1.3 Предложения по установлению публичных сервитутов.....	6
1.4 Основные технико-экономические показатели проекта межевания.....	8
1.5 Выводы,,,,.....	9

Графическая часть

1 Чертеж проекта межевания территории

Материал по обоснованию проекта

1 Чертеж границ существующих земельных участков

2 Чертеж границ зон с особыми условиями использования территории

3 Местоположение существующих объектов капитального строительства

Инв. № подл.	Подп. и дата	Взам. инв. №							319-2018-ПМ	Лист
			Изм	Кол.у	Лист	№ док	Подп.	Дата		

1 Сведения об использованных материалах по установлению границ земельных участков и особенностях межевания

- Градостроительный кодекс РФ;
- Земельный кодекс РФ.

Основной задачей проекта межевания территории является:

- участок предполагается перевести под **ЗОНУ ОБЪЕКТОВ ТРАНСПОРТНОГО ОБСЛУЖИВАНИЯ (ТИ 2)**. С изменением категории земельного участка - земли промышленности, энергетики, транспорта, связи, радиовещания, телевидения, информатики, земли для обеспечения космической деятельности, земли обороны, безопасности и земли иного специального назначения. И изменить разрешенное использование - **Объекты торгового назначения и общественного питания**.

Границы землевладений, отводов участков под все виды использования, границы территорий по формам собственности, данные о собственниках земельных участков сформированы на основании кадастровых планов территории (выписка из государственного кадастра недвижимости), предоставленных филиалом федерального государственного бюджетного учреждения «Федеральная кадастровая палата Федеральной службы государственной регистрации, кадастра и картографии» по Ростовской области.

Территория в границах проектирования расположена в кадастровом квартале: 61:28:0600002

Земельный участок площадью 5001 кв.м, с кадастровым номером 61:28:0600002:1502– Земли сельскохозяйственного назначения, разрешенное использование: для сельскохозяйственного производства, расположенный по адресу: Ростовская обл., р-н Октябрьский, Краснокутское сельское поселение, территория бывшего колхоза-племзавода «Россия». Выписка из Единого государственного реестра недвижимости об основных характеристиках и зарегистрированных правах на объект недвижимости. Сведения об основных характеристиках объекта недвижимости. От 25.04.2018г. Кадастровый номер 61:28:0600002:1495. Регистрация права: Собственность: Ульев Алексей Валерьевич: Долевая собственность, №61:28:0600002:1495-61/034/2017-4 от 13.06.2017, доля в праве $\frac{1}{2}$. Беженков Сергей Александрович. Долевая собственность, №61:28:0600002:1495-61/034/2017-3 от 13.06.2017, доля в праве $\frac{1}{2}$.

Инв. № подл.	Подп. и дата	Взам. инв. №	Земельный участок площадью 5001 кв.м, с кадастровым номером 61:28:0600002:1502– Земли сельскохозяйственного назначения, разрешенное использование: для сельскохозяйственного производства, расположенный по адресу: Ростовская обл., р-н Октябрьский, Краснокутское сельское поселение, территория бывшего колхоза-племзавода «Россия». Выписка из Единого государственного реестра недвижимости об основных характеристиках и зарегистрированных правах на объект недвижимости. Сведения об основных характеристиках объекта недвижимости. От 25.04.2018г. Кадастровый номер 61:28:0600002:1495. Регистрация права: Собственность: Ульев Алексей Валерьевич: Долевая собственность, №61:28:0600002:1495-61/034/2017-4 от 13.06.2017, доля в праве ½ . Беженков Сергей Александрович. Долевая собственность, №61:28:0600002:1495-61/034/2017-3 от 13.06.2017, доля в праве ½ .						Лист
			319-2018-ПМ						
Изм.	Кол.у	Лист	№ док	Подп.	Дата				

- Земельный участок площадью 10000 кв.м, с кадастровым номером 61:28:0600002:1495– Земли сельскохозяйственного назначения, разрешенное использование: для сельскохозяйственного производства, расположенный по адресу: Ростовская обл., р-н Октябрьский, Краснокутское сельское поселение, территория бывшего колхоза-племзавода «Россия». Выписка из Единого государственного реестра недвижимости об основных характеристиках и зарегистрированных правах на объект недвижимости. Сведения об основных характеристиках объекта недвижимости. От 25.04.2018г. Кадастровый номер 61:28:0600002:1502. Регистрация права: Собственность: Ульев Валерий Михайлович: Долевая собственность, №61:28:0600002:1502-61/034/2017-4 от 12.07.2017, доля в праве ½ . Беженкова Лилия Васильевна. Долевая собственность, №61:28:0600002:1502-61/034/2017-3 от 12.07.2017, доля в праве ½ .

Данные по земельным участкам приведены в таблице 1.

Таблица 1

№ п/п	Условный номер образуемого земельного участка	Площадь земельного участка, м2
1	61:28:0600002:1495	10000
2	61:28:0600002:1502	5001

Координаты земельного участка 61:28:0600002:1495 в системе координат МСК-61 приведены в таблице 2.

Таблица 2

№ точки	Координаты	
	Х	У
1	475 780,39	2 234 584,68
2	475 779,48	2 234 666,68
3	475 705,28	2 234 665,65
4	475 659,01	2 234 669,91
5	475 659,69	2 234 583,02
1	475 780,39	2 234 584,68

Инв. № подл.	Подп. и дата	Взам. инв. №							319-2018-ПМ	Лист
			Изм	Кол.у	Лист	№ док	Подп.	Дата		

Координаты земельного участка 61:28:0600002:1502 в системе координат МСК-61 приведены в таблице 3.

Таблица 3

№ точки	Координаты	
	X	Y
1	475 780,85	2 234 543,60
2	475 780,39	2 234 584,68
3	475 659,69	2 234 583,02
4	475 660,25	2 234 541,21
1	475 780,85	2 234 543,60

4.2 Категория земель и разрешенное использование. Мероприятия по переводу земель в другую категорию.

По целевому назначению, участки расположены на землях, относящихся к категории " Земли сельскохозяйственного назначения ".

Мероприятия по переводу земель в другую категорию проектом предусматривается. Предполагается изменение категории земельного участка «Земли промышленности, энергетики, транспорта, связи, радиовещания, телевидения, информатики, земли для обеспечения космической деятельности, земли обороны, безопасности и земли иного специального назначения» Наименование вида разрешенного использования земельных участков устанавливается в соответствии Правилами землепользования и застройки муниципального образования «Краснокутское сельское поселение». «Объекты торгового назначения и общественного питания».

4.3 Предложения по установлению публичных сервитутов

Согласно п. 2 ст. 23 Земельного Кодекса РФ публичный сервитут устанавливается законом или иным нормативным правовым актом Российской Федерации, нормативным правовым актом субъекта РФ, органа местного самоуправления в случаях, если это необходимо для обеспечения интересов государства, местного самоуправления или местного населения, без изъятия земельных участков.

Сервитут – это право ограниченного пользования чужим земельным участком. Под земельным участком, в правовом смысле, понимается только сформированный и поставленный на государственный кадастровый учет земельный участок. Установление публичного сервитута осуществляется с учетом результатов общественных слушаний.

Согласно исходным данным, существующих границ зон действия публичных сервитутов на проектируемой территории нет.

Инв. № подл.	Подп. и дата	Взам. инв. №							319-2018-ПМ	Лист
			Изм	Кол.у	Лист	№ док	Подп.	Дата		

4.5. Выводы

В результате выполнения расчетов по проекту межевания территории приняты следующие проектные решения:

- Земельный участок площадью 10000 кв.м, с кадастровым номером 61:28:0600002:1495– **земли промышленности, энергетики, транспорта, связи, радиовещания, телевидения, информатики, земли для обеспечения космической деятельности, земли обороны, безопасности и земли иного специального**, разрешенное использование: **Объекты торгового назначения и общественного питания**, расположенный по адресу: Ростовская обл., р-н Октябрьский, Краснокутское сельское поселение, территория бывшего колхоза-племзавода «Россия».

- Земельный участок площадью 5001 кв.м, с кадастровым номером 61:28:0600002:1502– **земли промышленности, энергетики, транспорта, связи, радиовещания, телевидения, информатики, земли для обеспечения космической деятельности, земли обороны, безопасности и земли иного специального**, разрешенное использование: **Объекты торгового назначения и общественного питания**, расположенный по адресу: Ростовская обл., р-н Октябрьский, Краснокутское сельское поселение, территория бывшего колхоза-племзавода «Россия».

Инв. № подл.	Подп. и дата	Взам. инв. №					319-2018-ПМ				Лист
Изм	Кол.у	Лист	№ док	Подп.	Дата						

Основные технико-экономические показатели по межеванию территории

№ п.п	Наименование показателя	Ед. изм.	Значение
1	Площадь проектируемой территории:		10000,0 5001,0
1.1	земельный участок во временное пользование	кв.м	
1.2	земельный участок в постоянное пользование	кв.м.	10000,0 5001,0
2	Площадь проектируемой территории по формам собственности	кв.м.	
2.1	земли федеральной собственности	кв.м.	
2.2	земли региональной собственности	кв.м.	
2.3	земли муниципальных образований	кв.м.	
2.4	земли частной собственности	кв.м.	
3	Площадь проектируемой территории по категории земель:	кв.м.	
3.1	земли сельскохозяйственного назначения	кв.м.	
3.2	земли населенных пунктов	кв.м.	
3.3	земли промышленности, энергетики, транспорта, связи, радиовещания, телевидения, информатики, земли для обеспечения космической деятельности, земли обороны	кв.м.	10000,0 5001,0
3.4	земли особо охраняемых территорий и объектов	кв.м.	
3.5	земли лесного фонда	кв.м.	
3.6	земли водного фонда	кв.м.	
3.7	земли запаса	кв.м.	
4	Вид разрешенного использования		Объекты торгового назначения и общественного питания
5	Площадь зоны действия сервитутов:		
5.1	на период строительства линейного объекта	кв.м.	-
5.2	техническая (охранная) зона линейного объекта	кв.м.	-

Инв. № подл.	Подп. и дата	Взам. инв. №						
			319-2018-ПМ					
Изм	Кол.у	Лист	№ док	Подп.	Дата			
						Лист		

ГРАФИЧЕСКИЕ МАТЕРИАЛЫ

Инв. № подл.	Подп. и дата	Взам. инв. №							Лист
Изм	Кол.у	Лист	№ док	Подп.	Дата	319-2018-ПМ			

**ДОКУМЕНТАЦИЯ ПО ПЛАНИРОВКЕ ТЕРРИТОРИИ
ПРОЕКТ МЕЖЕВАНИЯ ТЕРРИТОРИИ**

ПО ОБЪЕКТУ: «ПРОЕКТ ПЛАНИРОВКИ И МЕЖЕВАНИЯ
ЗЕМЕЛЬНОГО УЧАСТКА ПЛОЩАДЬЮ 10000КВ.М, С
КАДАСТРОВЫМ НОМЕРОМ 61:28:0600002:1495,
МЕСТОПОЛОЖЕНИЕ: РОСТОВСКАЯ ОБЛАСТЬ, Р-Н
ОКТЯБРЬСКИЙ, КРАСНОКУТСКОЕ СЕЛЬСКОЕ ПОСЕЛЕНИЕ,
ТЕРРИТОРИЯ БЫВШЕГО КОЛХОЗА - ПЛЕМЗАВОД "РОССИЯ", И
ЗЕМЕЛЬНОГО УЧАСТКА ПЛОЩАДЬЮ 5001 КВ.М С
КАДАСТРОВЫМ НОМЕРОМ 61:28:0600002:1502,
МЕСТОПОЛОЖЕНИЕ: РОСТОВСКАЯ ОБЛАСТЬ, Р-Н
ОКТЯБРЬСКИЙ, КРАСНОКУТСКОЕ СЕЛЬСКОЕ ПОСЕЛЕНИЕ,
ТЕРРИТОРИЯ БЫВШЕГО КОЛХОЗА - ПЛЕМЗАВОД "РОССИЯ"»

ЗАКАЗЧИК: Ульев А.В.

МАТЕРИАЛЫ ПО ОБОСНОВАНИЮ ПРОЕКТА

Инв. № подл.	Подп. и дата	Взам. инв. №	<div>МАТЕРИАЛЫ ПО ОБОСНОВАНИЮ ПРОЕКТА</div>									
						319-2018-ПМ				Лист		
Изм	Кол.у	Лист	№ док	Подп.	Дата							

319-2018-ПМ

ГРАФИЧЕСКИЕ МАТЕРИАЛЫ

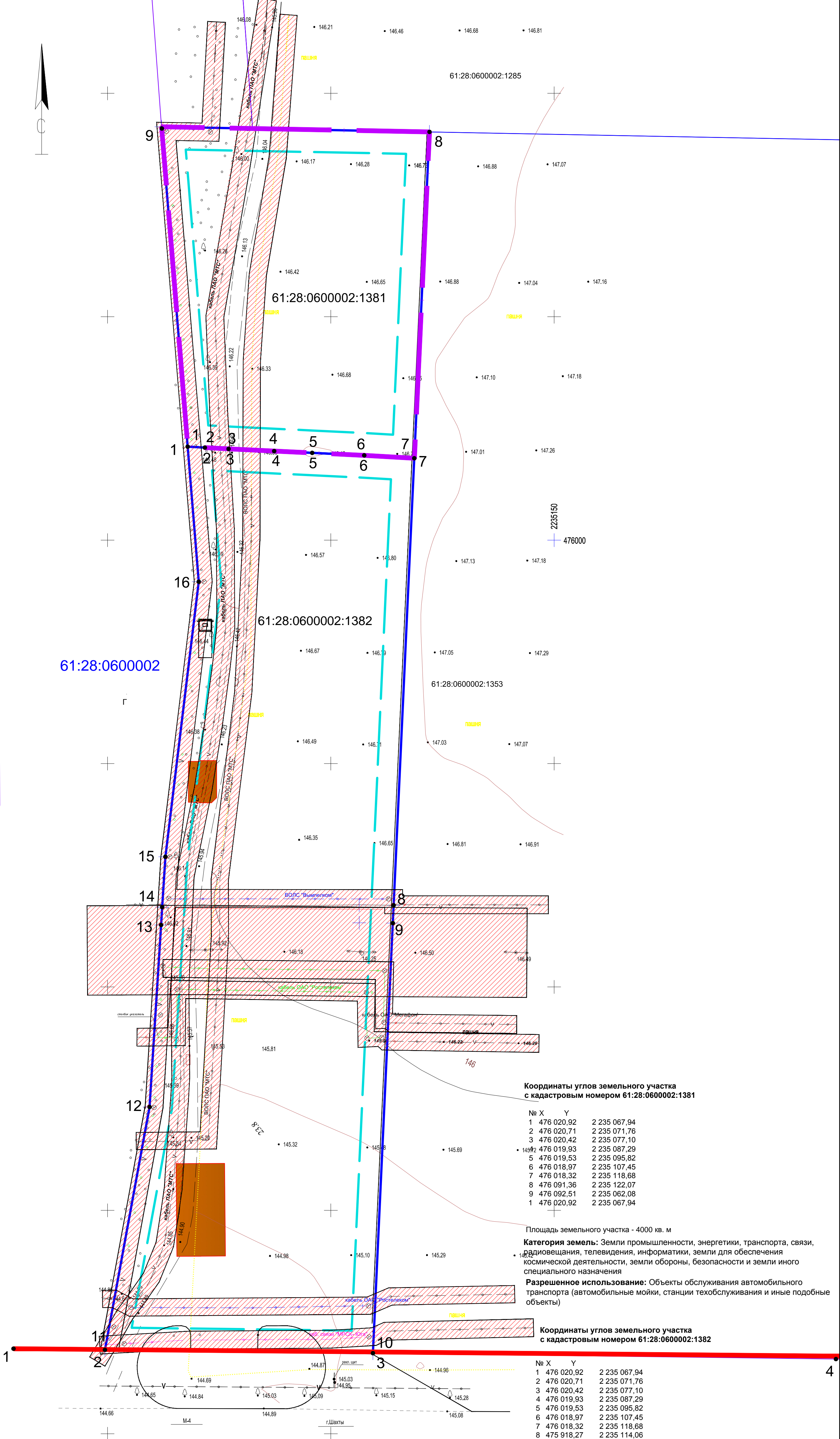
Инв. № подл.	Подп. и дата	Взам. инв. №

Изм	Кол.у	Лист	№ док	Подп.	Дата

319-2018-ПМ

Проект планировки и межевания земельного участка площадью 4000 кв.м, с кадастровым номером 61:28:0600002:1381, местоположение: Ростовская область, р-н Октябрьский, Краснокутское сельское поселение, территория бывшего колхоза - племзавод "Россия"

Чертеж межевания
М1:500



Координаты углов земельного участка с кадастровым номером 61:28:0600002:1381

№	X	Y
1	476 020,92	2 235 067,94
2	476 020,71	2 235 071,76
3	476 020,42	2 235 077,10
4	476 019,93	2 235 087,29
5	476 019,53	2 235 095,82
6	476 018,97	2 235 107,45
7	476 018,32	2 235 118,68
8	476 091,36	2 235 122,07
9	476 092,51	2 235 062,08
1	476 020,92	2 235 067,94

Площадь земельного участка - 4000 кв. м
Категория земель: Земли промышленности, энергетики, транспорта, связи, радиовещания, телевидения, информатики, земли для обеспечения космической деятельности, земли обороны, безопасности и земли иного специального назначения
Разрешенное использование: Объекты обслуживания автомобильного транспорта (автомобильные мойки, станции техобслуживания и иные подобные объекты)

Координаты углов земельного участка с кадастровым номером 61:28:0600002:1382

№	X	Y
1	476 020,92	2 235 067,94
2	476 020,71	2 235 071,76
3	476 020,42	2 235 077,10
4	476 019,93	2 235 087,29
5	476 019,53	2 235 095,82
6	476 018,97	2 235 107,45
7	476 018,32	2 235 118,68
8	475 918,27	2 235 114,06
9	475 914,28	2 235 113,87
10	475 818,03	2 235 109,42
11	475 818,79	2 235 049,42
12	475 873,13	2 235 059,41
13	475 913,87	2 235 061,99
14	475 917,86	2 235 062,24
15	475 929,13	2 235 062,95
16	475 990,69	2 235 070,42
1	476 020,92	2 235 067,94

Площадь земельного участка - 10 447 кв. м

Категория земель: Земли промышленности, энергетики, транспорта, связи, радиовещания, телевидения, информатики, земли для обеспечения космической деятельности, земли обороны, безопасности и земли иного специального назначения
Разрешенное использование: Объекты обслуживания автомобильного транспорта (автомобильные мойки, станции техобслуживания и иные подобные объекты)

УСЛОВНЫЕ ОБОЗНАЧЕНИЯ

- граница планируемой территории
- устанавливаемые красные линии
- линии отступа от границ земельного участка в целях определения места допустимого размещения объекта - 5 м.

Границы:

- 61:28:0600002 - Кадастровый номер квартала
- 61:28:0600002:1495 - граница земельного участка



- Ранее зарегистрированные объекты капитального строительства
- Ранее образованные и зарегистрированные земельные участки
- охранная зона объектов электроэнергетики (объектов электросетевого хозяйства и объектов по производству электрической энергии);

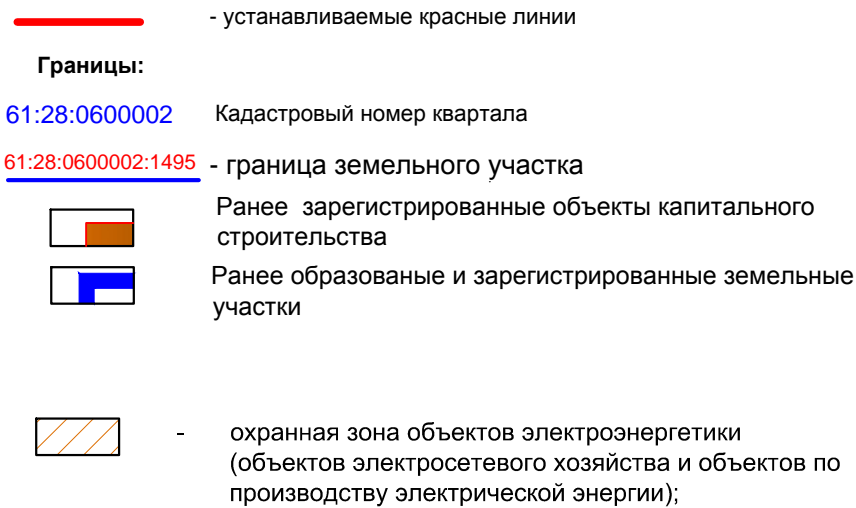
Координаты углов красных линий


№	X	Y
1	475819,04	2235028,95
2	475818,79	2235049,42
3	475818,03	2235109,42
4	475816,72	2235213,09

23-2019-ПП-М					
Проект планировки и межевания земельного участка площадью 4000 кв.м, с кадастровым номером 61:28:0600002:1381, местоположение: Ростовская область, р-н Октябрьский, Краснокутское сельское поселение, территория бывшего колхоза - племзавод "Россия"					
Изм	Кол.	Лист	№ док	Подпись	Дата
ГИП	Узе М.А.				
Директор	Ксагорарис С.Л.				
Разработал	Чичкина Е.Н.				
Н.контр	Трубецкой А.А.				
Проект межевания территории (утверждаемая часть)				стадия	лист
				ПП	1
Чертеж межевания				Листов	



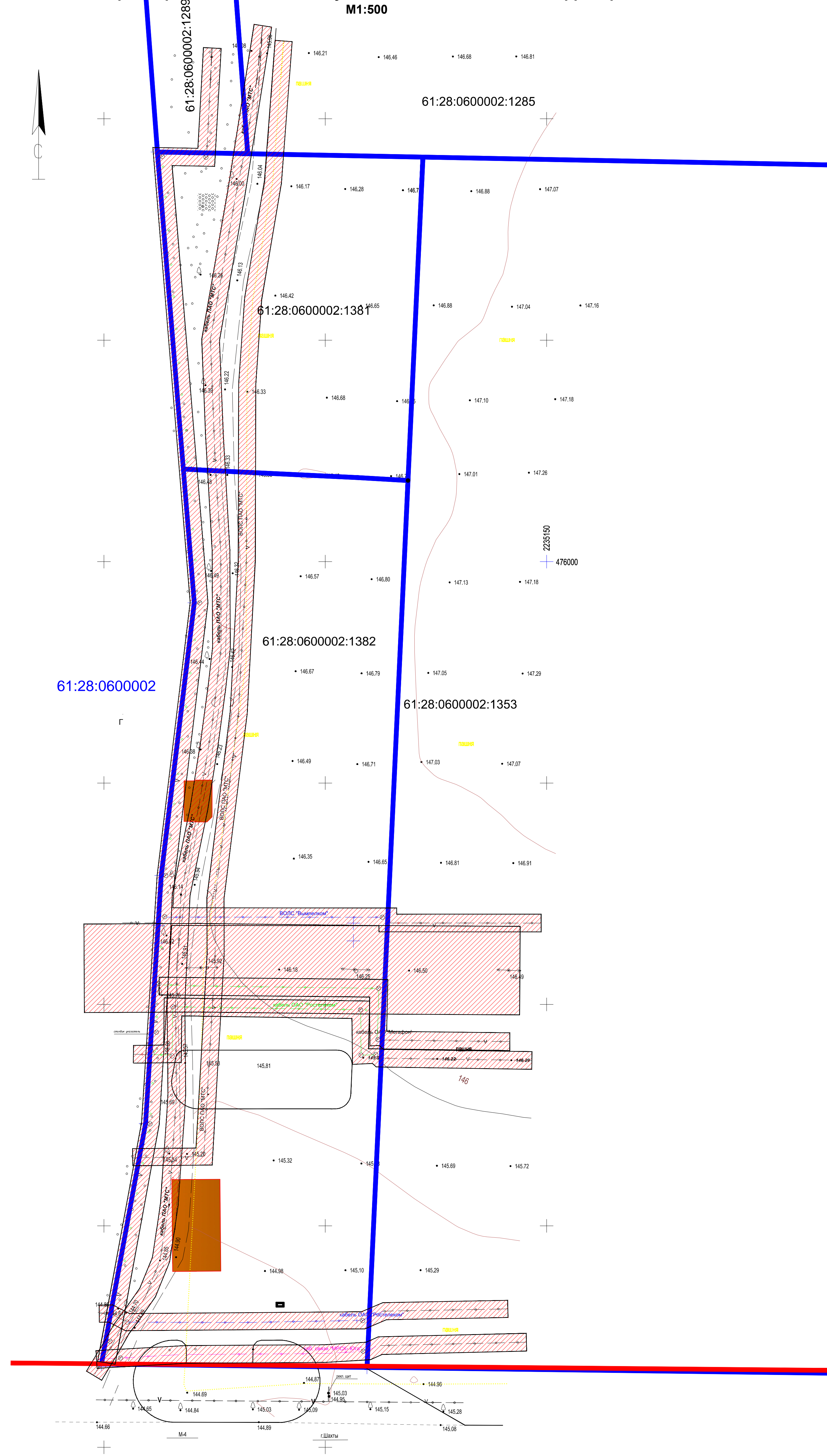
Чертеж границ зон с особыми условиями использования территории
M1:500



						23-2019-ПП-М			
						Проект планировки и межевания земельного участка площадью 4000кв.м, с кадастровым номером 61:28:0600002:1381, местоположение: Ростовская область, р-н Октябрьский, Краснокутское сельское поселение, территория бывшего колхоза - племзавод "Россия"			
Изм	Кол.	Лист	Недок	Подпись	Дата				
ГИП		Узе М.А.				Проект межевания территории (материалы по обоснованию)	стадия	лист	листов
Директор		Ксагарис С.Л.					ПП	2	
Разработал		Чинчугина Е.Н.				Чертеж границ зон с особыми условиями использования территории			
Н.контр		Трубецкой А.А.							

Проект планировки и межевания земельного участка площадью 4000кв.м, с кадастровым номером 61:28:0600002:1381, местоположение: Ростовская область, р-н Октябрьский, Краснокутское сельское поселение, территория бывшего колхоза - племзавод "Россия"

Чертеж границ зон с особыми условиями использования территории
М1:500



УСЛОВНЫЕ ОБОЗНАЧЕНИЯ

- устанавливаемые красные линии
- Границы:
 - 61:28:0600002 Кадастровый номер квартала
 - 61:28:0600002:1495 - граница земельного участка
- Ранее зарегистрированные объекты капитального строительства
- Ранее образованные и зарегистрированные земельные участки
- охранная зона объектов электроэнергетики (объектов электросетевого хозяйства и объектов по производству электрической энергии);

23-2019-ПП-М						
Проект планировки и межевания земельного участка площадью 4000кв.м, с кадастровым номером 61:28:0600002:1381, местоположение: Ростовская область, р-н Октябрьский, Краснокутское сельское поселение, территория бывшего колхоза - племзавод "Россия"						
Изм	Кол.	Лист	Недоп	Подпись	Дата	
ГИП	Узе М.А.					Проект межевания территории (материалы по обоснованию)
Директор	Ксагорарис С.Л.					стадия
Разработал	Чичкина Е.Н.					лист
Н.контр	Трубецкой А.А.					листов
Чертеж границ зон с особыми условиями использования территории						ПП
						2

